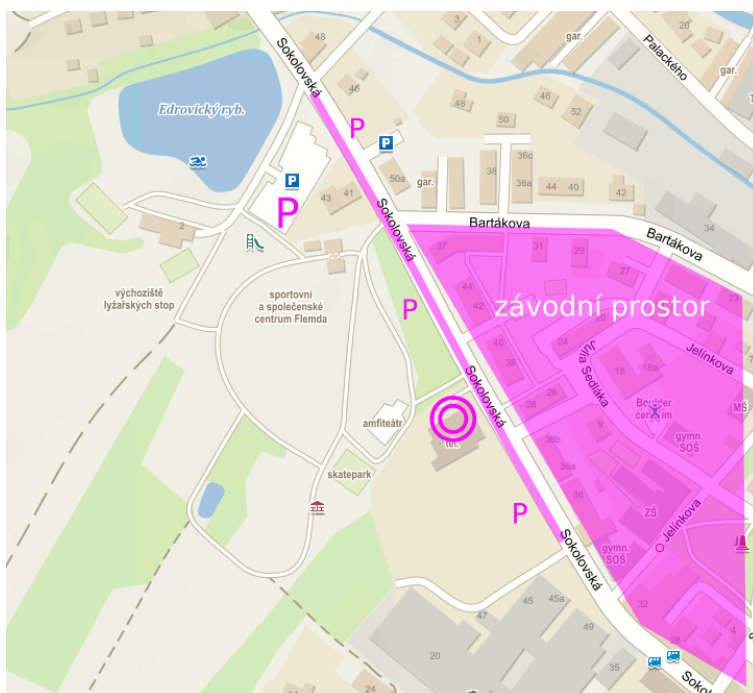


POKYNY PRO ZÁVODNÍKY – Společná ustanovení „Sprintuj! Rýmařov!!!“

7. 4. 2018

Mistrovství Hanácké oblasti ve sprintu, Mistrovství Hanácké oblasti sprintových štafet, veřejný závod

- Pořádající orgán:** ČSOS – Hanácká oblast / Krajský svaz orientačních sportů Olomouckého kraje
- Pořádající subjekt:** SK Severka Šumperk (SSU)
- Centrum závodu:** [Tělocvična Gymnázia a SOŠ Rýmařov](#) (ulice Sokolovská 39, GPS 49.9345675N, 17.2655208E). Přísný zákaz vstupu do tělocvičny ve venkovní obuvi. V centru nebude prostor pro postavení klubových tunelů.
- Datum:** 7. dubna 2018
- Časový program:**
- 9:00 – 10:00 prezentace Mistrovství HO ve sprintu a Mistrovství HO sprintových štafet,
 - 11:00 start 00 Mistrovství HO ve sprintu,
 - 13:30 předpokládané vyhlášení vítězů sprintu,
 - 14:30 start Mistrovství HO sprintových štafet,
 - 16:00 předpokládané vyhlášení vítězů sprintových štafet.
- Parkování:** na parkovišti v areálu Flemda a přilehlých komunikacích (parkovací pruh na ulici Sokolovská). Bez poplatku. Dodržujte pokyny pořadatelů a pravidla silničního provozu.



- Systém ražení:** elektronické, Sportident. Kontroly nebudou naprogramovány pro bezkontaktní ražení (SIAC)!
- Terén:** městská zástavba, přilehlé parky, mírně vertikálně členitý terén.

Vyčítání čipů: v centru závodu, každý závodník (i když nedokončí závod) je povinen vyčíst svůj čip neprodleně po příchodu do centra.

Zakázané značky: v průběhu závodu je přísně zakázáno překonávat objekty, které jsou v mapě zakresleny mapovými značkami:

- 201 (201.1) – Neschůdný sráz,
- 421 – Nepřekonatelná vegetace,
- 521.1, 521.3 – Nepřekonatelná zeď,
- 524 – Nepřekonatelný plot nebo ohrada,
- 526.1 – Budova.

Zakázáno je také vstupovat do prostorů vymezených mapovými značkami:

- 527.1 – oblast se zakázaným vstupem, privát,
- 709 – Nepřístupná oblast (může být v terénu pro zvýraznění označena červenobílou páskou).

Občerstvení: pití po doběhu v cíli. Dále bufet v centru se základním sortimentem: káva, čaj, pivo, limo, cukrovinky, bagety, sladké pečivo.

Teplá jídla – doporučujeme restauraci pivovaru Excelent (cca 600 m ze shromaždiště, <https://mapy.cz/s/2wy7S>)

WC: V centru závodu, dodržujte čistotu.


Informace: <http://rymarov2018.ssu.cz>, email: severka@razdva.cz, 728 169 593 (Zdenka Králová)

Předpis: závodí se dle platných pravidel OB a soutěžního řádu Hanácké oblasti.

Protesty: Případné protesty s vkladem 200,- Kč hlavnímu rozhodčímu. Poštovní adresa: Luděk Krtička, Osvobození 133, 788 14 Rapotín.

Upozornění:

- Závodníci startují na vlastní nebezpečí.
- Závod bude probíhat za běžného provozu. Žádáme závodníky o dodržování pravidel silničního provozu. Průjezdni komunikace jsou označeny (zašrafovány) značkou 709 – Nepřístupná oblast. Tyto komunikace lze překonávat pouze na místech vyznačených značkou 708 (Bod přechodu), které budou hlídány pořadateli. Chodníky zašrafovaných komunikací lze využít pro postupy.



Příklad zákresu:
708 – bod přechodu
709 – nepřístupná oblast

- Provozování prodejní nebo propagační činnosti pouze se souhlasem ředitele závodu.

Poděkování: Za poskytnutí zázemí děkujeme Gymnáziu a SOŠ Rýmařov a Městu Rýmařov za spolupráci při pořádání sportovní akce.

Funkcionáři závodu:

- ředitelka závodu – Zdenka Králová
- hlavní rozhodčí – Luděk Krtička (R1)

- stavitelé tratí sprintu – Martin Poklop (R1), Marek Schuster, Tereza Janošíková
- stavitel tratí sprintových štafet – Vojtěch Král (R2)

Pokyny – Mistrovství Hanácké oblasti ve sprintu, veřejný závod v orientačním běhu jednotlivců

Klasifikace závodu: jednorázový závod jednotlivců s pevným pořadím kontrol a intervalovým startem

Zařazení do soutěží: 2. závod Hanáckého žebříčku jaro, rankingový závod s koeficientem 1,02

Prezentace: 09:00 – 10:00

Start:

- 00: 11:00 h, intervalový, **pozor – jsou dva starty!**
- kategorie D10C, D12, H10C, H12, HDR a HD10N mají Start 2 v bezprostřední blízkosti centra závodu (u tunelu SK Severka Šumperk),
- ostatní kategorie startují ze Startu 1, 600 m po modrobílých fáborcích,
- kategorie HDR a P libovolně od startovního času 10 do času 60.

Cíl:

- cíl pro kategorie D10C, D12, H10C, H12, HDR a HD10N (Start 2) přímo u centra,
- cíl pro ostatní kategorie je vzdálen cca 80 m, cestou z cíle do centra se po přechodu pro chodce přechází průjezdní komunikace, přesto dbejte zvýšené opatrnosti.

Popisy kontrol: piktogramy, na mapách i samoobslužně v centru.

Tratě: viz samostatná příloha. Trať HDR a HD10N jsou vyznačeny smajlíky.

Časový limit: 45 minut pro všechny kategorie.

Mapa: Flemda 1:4000 (kategorie D10C, D12, H10C, H12, HDR a HD10N), Rýmařov, 1:4000 (pro ostatní kategorie).
Obě mapy E = 2 m, ISSOM 2007, stav duben 2018, formát A4. Hlavní kartograf Vojtěch Král. Tisk Nord Service Opava na materiál Pretex.
Mapy se budou v cíli vybírat.

Zvl. mapové značky: zelené kolečko – výrazný strom, černý křížek – jiný umělý objekt, černé kolečko – posilovací stroj.

Vyhlášení výsledků: 13:30 hod.

Všichni účastníci kategorií HD10N a HDR obdrží sladkou odměnu. V ostatních kategoriích budou vyhlášeni závodníci na prvních třech místech.

Jury: Tomáš Novotný (ZLH), Jiří Otrusina (JPV), Hana Hlavová (KON)

Pokyny – Mistrovství Hanácké oblasti sprintových štafet, veřejný závod sprintových štafet

Klasifikace závodu: jednorázový závod čtyřčlenných sprintových štafet. Štafety jsou složeny vždy ze 2 závodníků kategorií H a 2 závodnic kategorií D (pořadí úseků DHHD; na 1. a 4. úseku musí běžet žena).

Prezentace: 9:00 – 10:00.

Soupisky štafet: vyplnit v IS ORIS **do pátku 6. 4. 20:00 h.**

Start 00: 14:30 h, hromadný ve vlnách.

Startovní vlny: **00:** DH15-99, **05:** DH40-99, **10:** DH14.

Popisy kontrol: piktogramy, pouze na mapách.

Vzdálenosti: start i cíl jsou v centru.

Tratě: viz samostatná příloha.

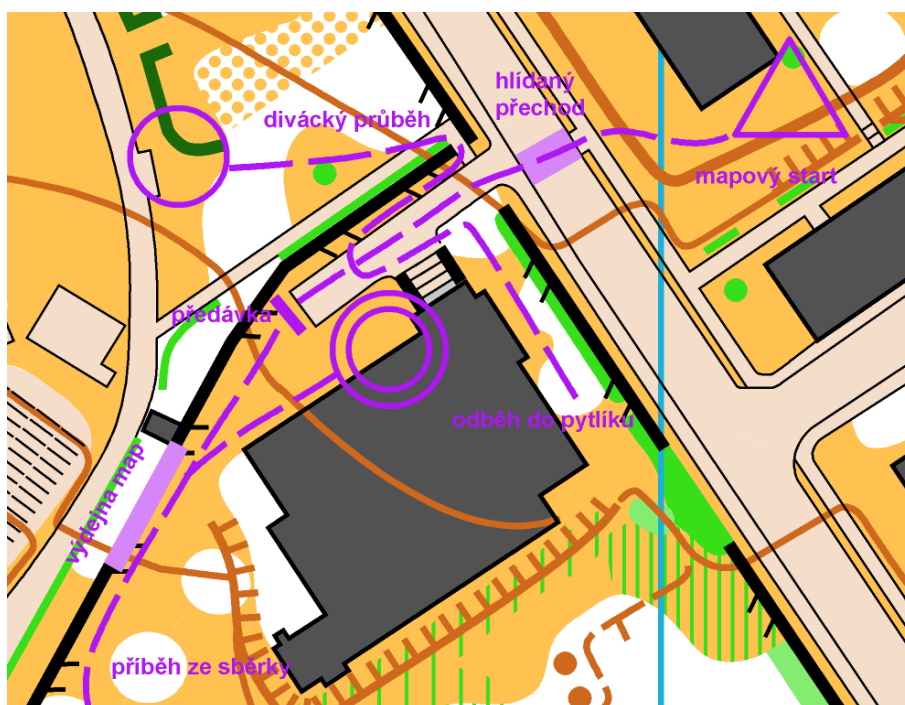
Časový limit: 120 minut pro všechny kategorie.

Mapa: Flemda 1:4000, E = 2 m, ISSOM 2007, stav duben 2018, formát A4. Hlavní kartograf Vojtěch Král. Tisk Nord Service Opava na materiál Pretex.

Zvl. mapové značky: zelené kolečko – výrazný strom, černý křížek – jiný umělý objekt, černé kolečko – posilovací stroj.

Organizace závodu štafet

- Start prvních úseků a předávkové území bude vymezeno před vchodem do tělocvičny.
- Úsek na mapový start vede přechodem přes průjezdní komunikaci, který bude hlídán pořadatelem. Větší část tratě absolvují závodníci v zástavbě, odtud budou mít všechny kategorie přeběh hlídáným přechodem do parkového areálu.
- Z parku přiběhnou závodníci k tělocvičně na divácký průběh a po absolvování závěrečného pytlíku (200 až 300 m) přiběhnou na předávku.
- Před předávkou závodníci odhodí mapu a ve výdejně map berou mapu pro svůj další úsek. Závodníci posledních úseků poběží přímo do cíle.



Vyhlášení výsledků: 16:00 hod. Budou vyhlášeny první tři štafety v každé kategorii.

Jury: Jaroslav Strachota (ASU), Kristýna Skyvová (STE), Marek Otruba (PLU)

Za spolupráci při pořádání závodu děkujeme

Rýmařov

město Rýmařov



Gymnázium a SOŠ Rýmařov

Partneři SK Severka Šumperk



Šumperk

